



**REGIONE AUTONOMA DELLA SARDEGNA**

PRESIDENZA  
Direzione Generale Agenzia Regionale del  
Distretto Idrografico della Sardegna



**UNIVERSITA' DEGLI STUDI DI CAGLIARI**  
DIPARTIMENTO DI INGEGNERIA CIVILE, AMBIENTALE E  
ARCHITETTURA  
SEZIONE DI INGEGNERIA IDRAULICA

# ACCORDO DI COLLABORAZIONE

tra

**Agenzia Regionale del Distretto Idrografico della Sardegna**

e

**Dipartimento di Ingegneria Civile, Ambientale e Architettura  
dell'Università degli Studi di Cagliari**

*Finalizzato alla predisposizione del Piano di Gestione del Rischio di alluvioni sui principali corsi d'acqua del distretto idrografico della Regione Autonoma della Sardegna, ai sensi dell'art. 7 della Direttiva 2007/60/CE in data 23.10.2007 e dell'art. 7 del Decreto Legislativo 23 febbraio 2010, n. 49*

## Bacino del Fiume Posada

**ALLEGATO**

**5.14.PO-R4.0**

**Profili longitudinali**

Responsabile Scientifico per DICAAR

*Prof. Giovanni Maria Sechi*

Gruppo di Lavoro DICAAR

*Ing. Mauro Piras*

*Ing. Riccardo Zucca*

*Ing. Saverio Liberatore*

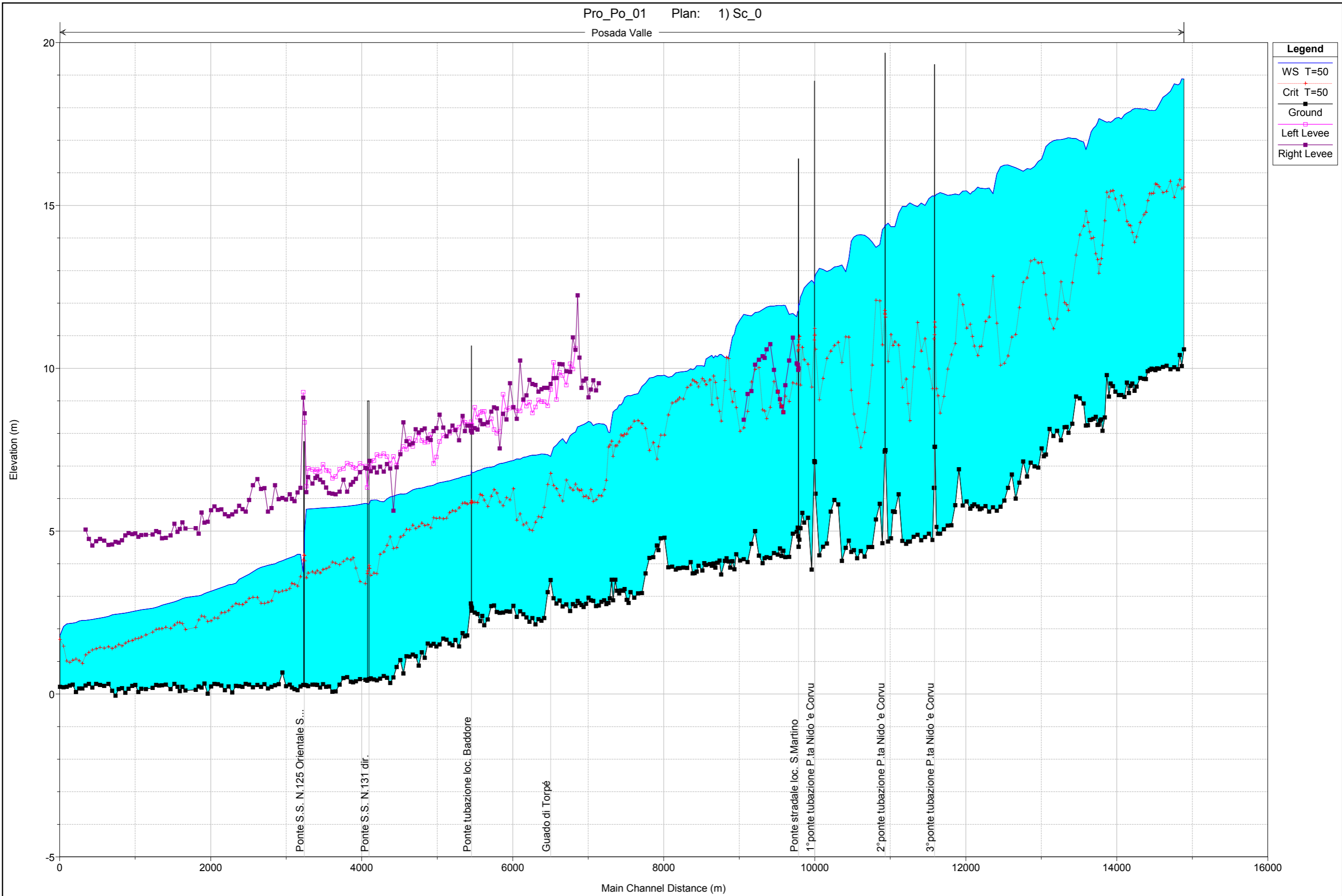
*Ing. Italo Frau*

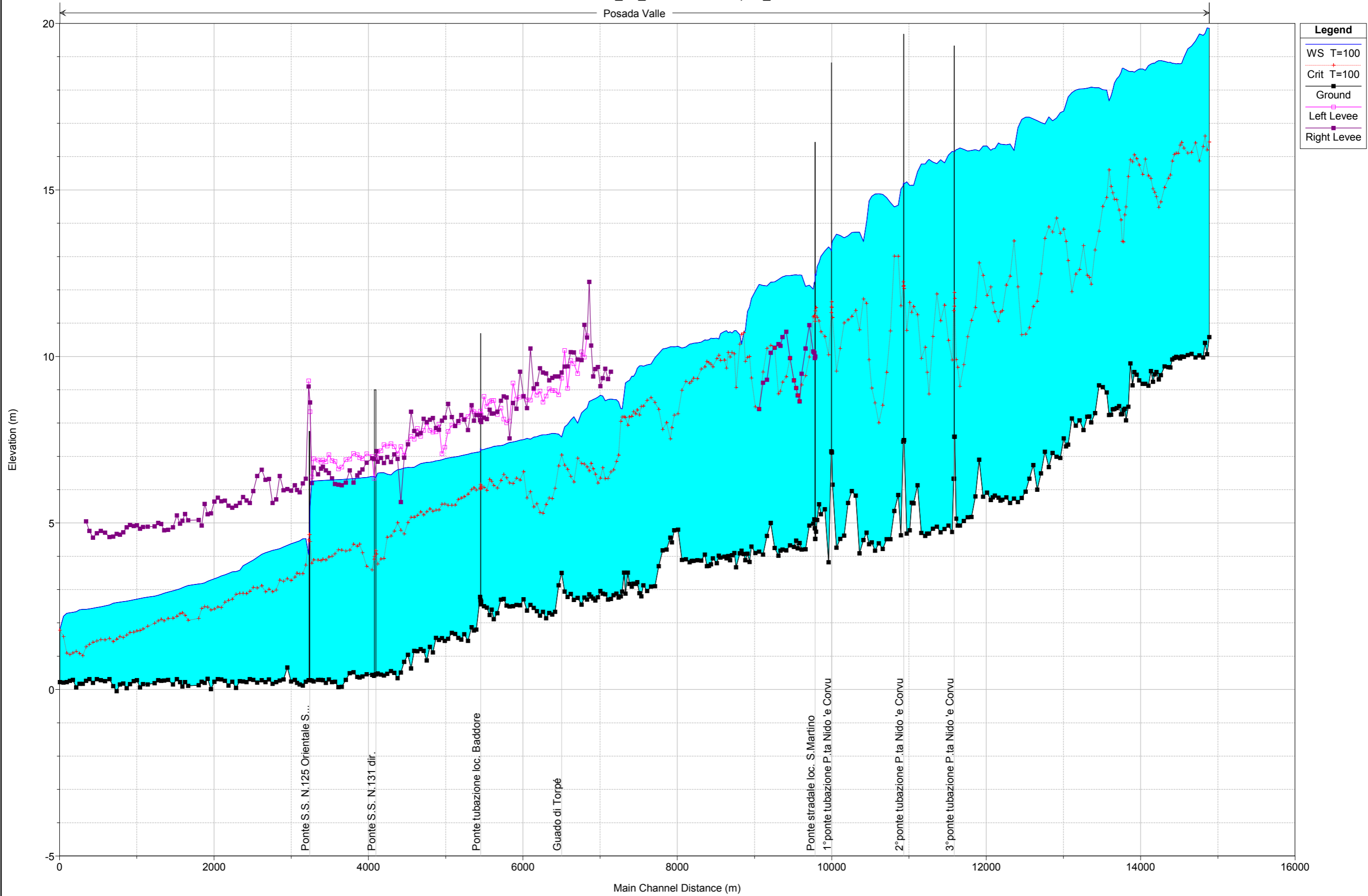
*Ing. Alessandro Salis*

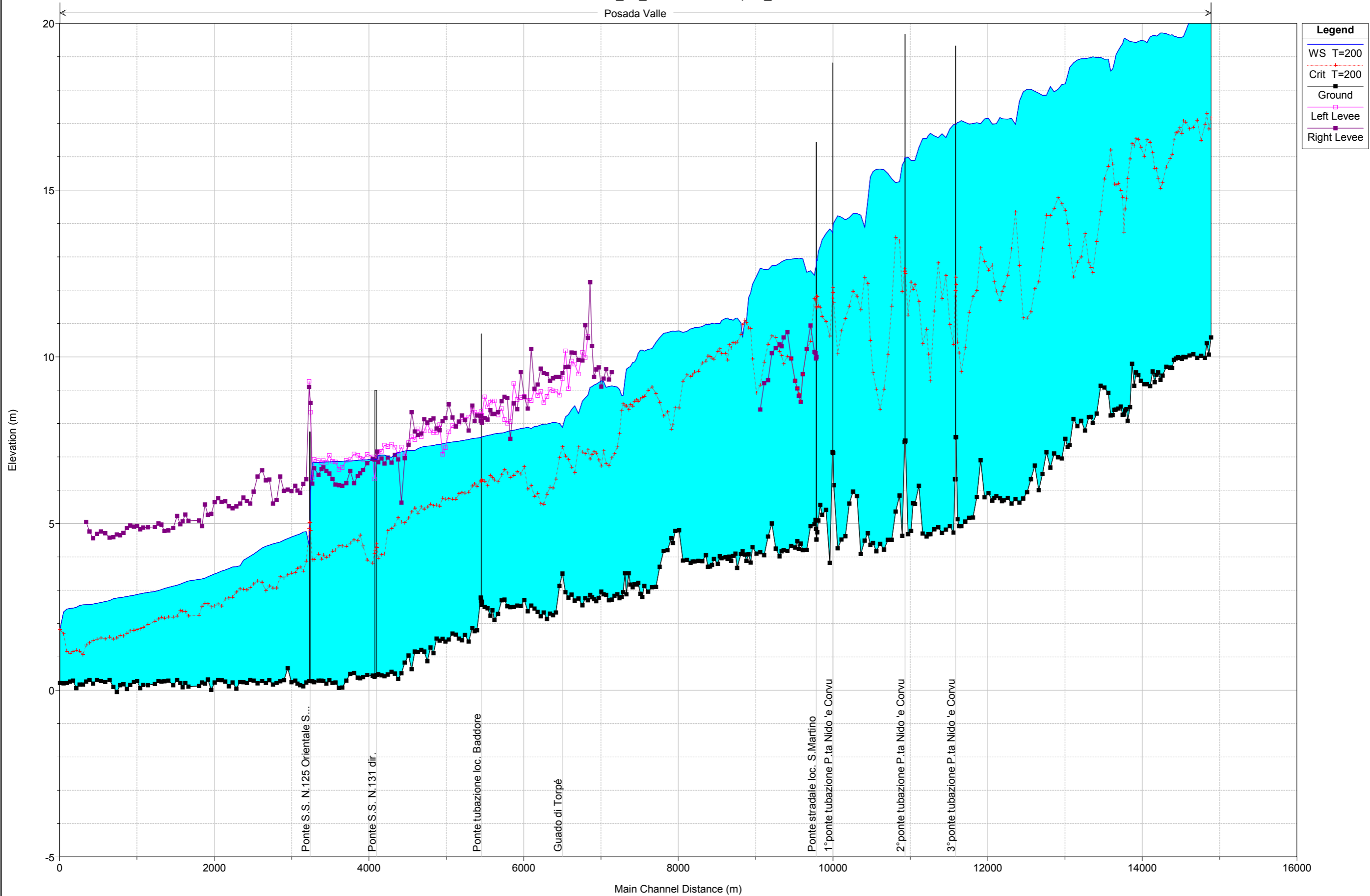
*Ing. Roberta Floris*

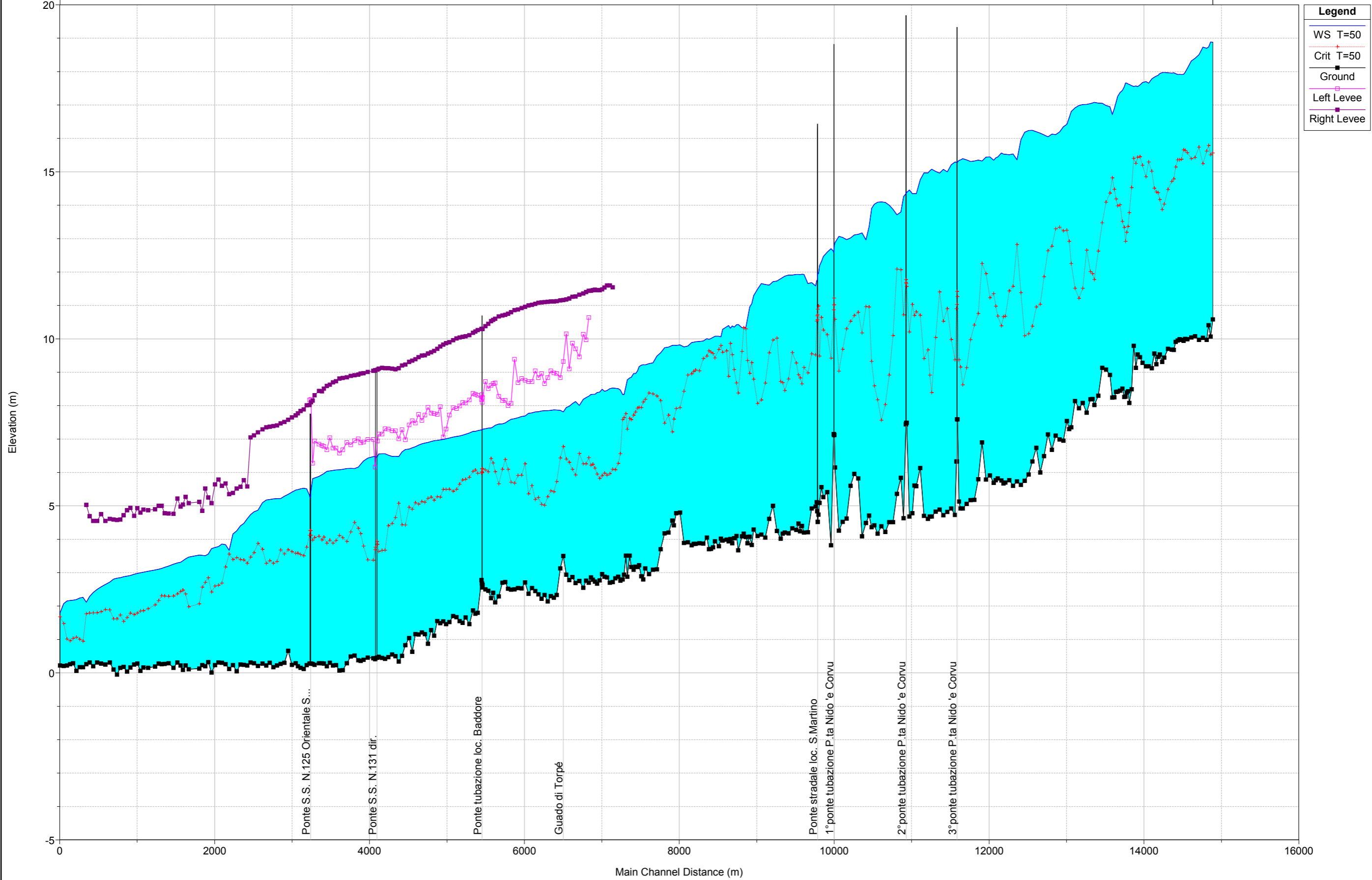
*Ing. Sara Frongia*

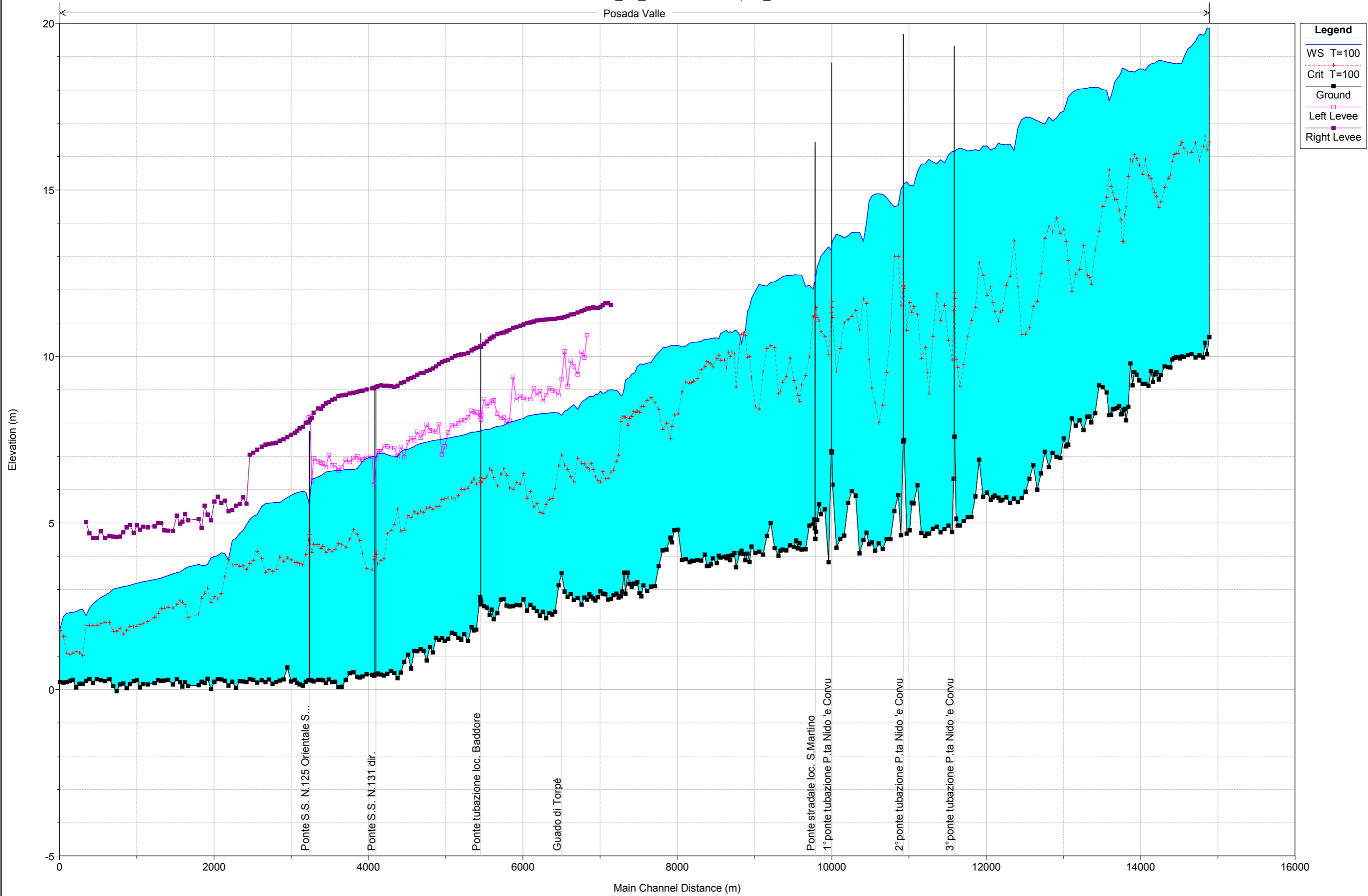
*Ing. Jacopo Napolitano*

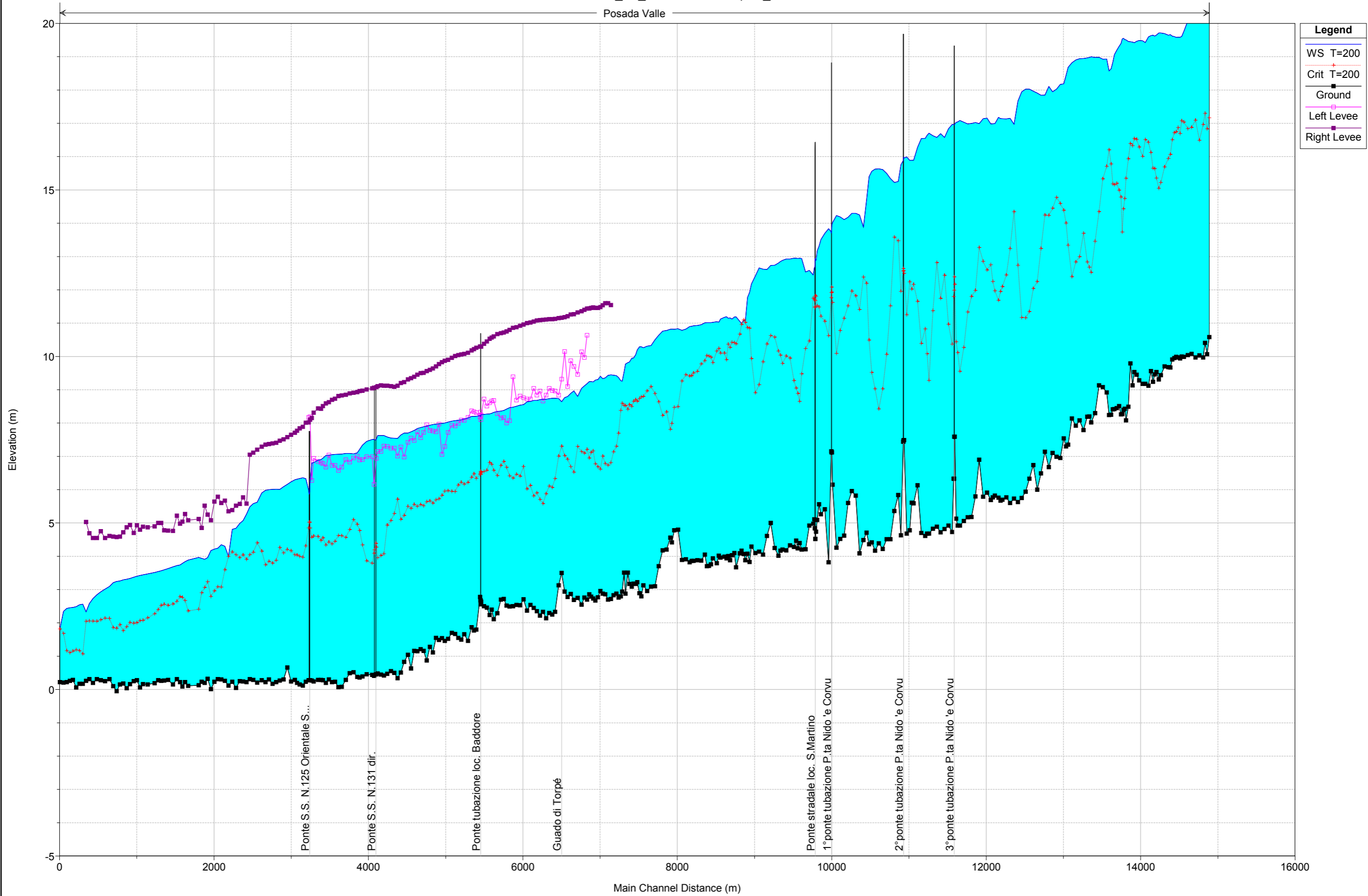












Ponte S.S. N. 125 Orientale S...

Ponte S.S. N. 131 dif.

Ponte tubazione loc. Baddore

Guado di Torpè

Ponte stradale loc. S. Martino

1° ponte tubazione P. ta Nido 'e Corvu

2° ponte tubazione P. ta Nido 'e Corvu

3° ponte tubazione P. ta Nido 'e Corvu

